

Enw'r Reid:

Lefel:

Map Gofynnol:

Pellter Cyfan:

Amser Reid yn Fras:

Cyfanswm Uchder:

Mae'r mapiau hyn yn seiliedig ar fapiau OS 1947 1" i 1 filltir ac wedi eu diweddarau o arolygon daear/beic a ffotograffiaeth o'r awyr.
© Cyngor Sir Ddinbych 2003. Argymhellir eich bod yn prynu map diweddaraf Explorer OS neu fap manylach.

MBR's Killer Loop

Cymedrol/Uwch

OS Explorer 265

37.0km (yn fras)

4 awr

990m









Eglurhad Beicio

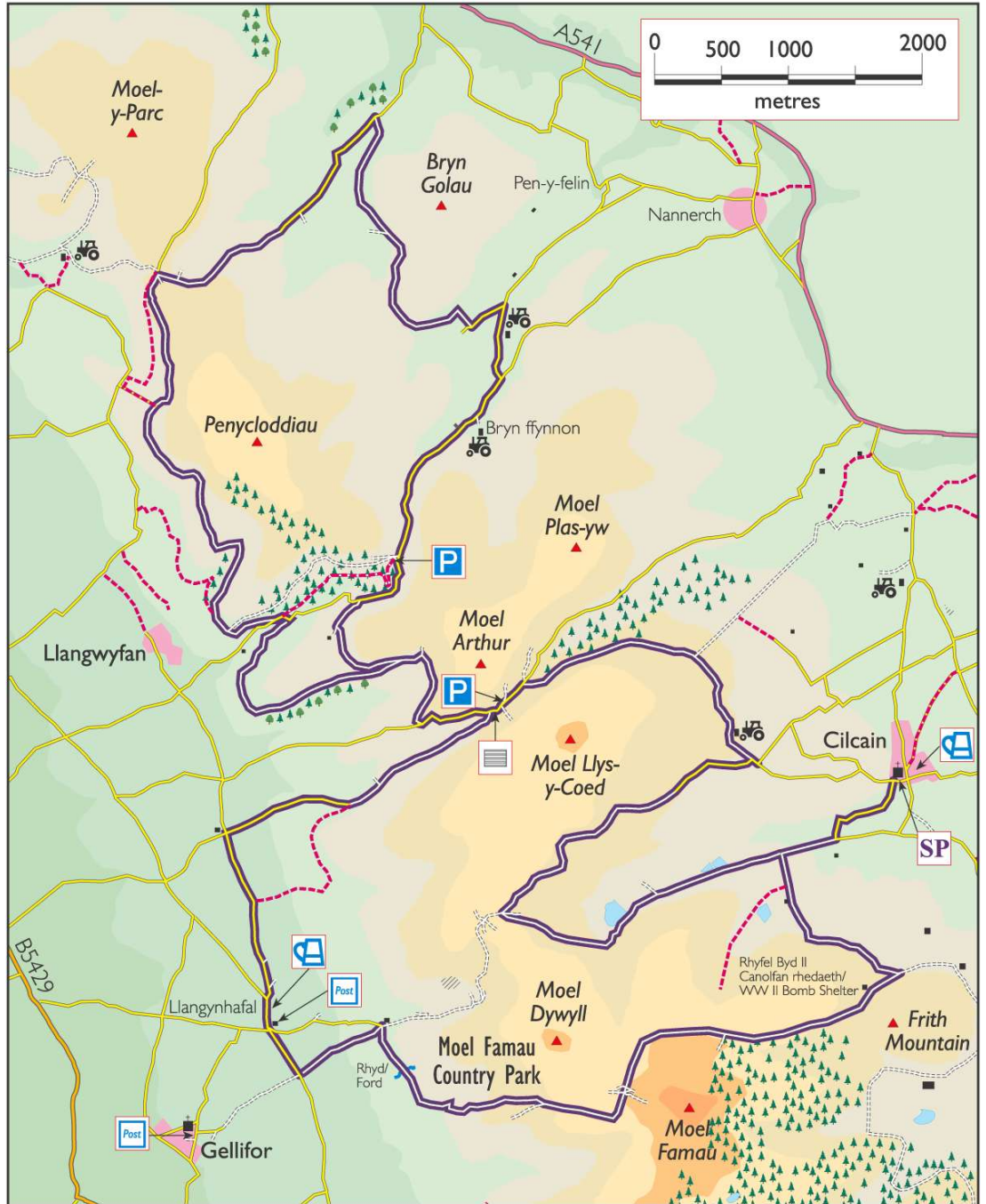
LLWYBR Ffordd A Ffordd B Ffordd C Trac

Dangosir y llwybr fel llinell biws lydan, gyda math y ffordd a'r arwyneb o'i mewn.

----- Llwybr Marchog Arall

Key to symbols

-  Start Point
-  Car Parking
-  Pub
-  Cattle Grid
-  Post Box
-  Information
-  Cafe
-  Public Telephone
-  Farm



Symbol Disgrifiad

SP

Gorsaf Bwmpio Dwr – Cilcain.

I fyny i'r gorllewin ar drac heb arwyneb.

Trowch i'r dde i fyny'r llwybr marchog. Ewch yn eich blaen heibio'r ty a throad i'r dde.

Wrth fforch yn y trac trowch i'r dde i fyny allt serth heibio Canolfan

Abwyd yr Ail Ryfel Byd ar y dde.

Wrth groesffordd y llwybr ar ddiwedd y goedwig ewch yn eich blaen.

Ewch yn eich blaen dros dop y grib ac ymuno gyda llwybr marchog a ganiateir gyda mynegbyst.

Pan ddowch i giât fawr, dilynwch lein y ffens i lawr i'r chwith a mynd trwy giât fach, a dod i lawr ar lwybr marchog.

Wrth y gyffordd gyda'r ffordd, trowch i'r ffordd.

Wrth y groesffordd ewch ymlaen a heibio'r tro i'r chwith gyferbyn â'r dafarn.

**Pellter
(Km)**

0.4

1.8

3.3

4.4

6.7

7.4

7.8

Yn y groesffordd nesaf trowch i'r dde.	9.4
Ar ddiwedd y ffordd ewch yn eich blaen trwy'r giât ac i fyny'r trac.	10.4
Ar dop y trac trowch i'r chwith ar y ffordd.	11.7
Trowch i'r dde ar y llwybr marchog.	12.4
Ewch i'r chwith ger pwll bychan.	13.0
Dilynwch y trac ar y chwith wrth y fforch, ar hyd lein y ffens.	13.1
Wrth y ffordd trowch i'r chwith.	15.2
Ewch i'r dde ar y trac ar ôl cornel ar y chwith ac ymlaen i fyny trwy'r giât ac allan o'r coed.	15.3
Wrth y gyffordd gyda'r ffordd, trowch i'r dde, mae'r ffordd yn colli ei harwyneb. Ewch ymlaen trwy'r giât.	19.0
Pan fo'r trac yn troi'n ffordd gydag arwyneb, cymerwch y 1af ar y dde.	21.4
Ewch i'r dde wrth y gyffordd nesaf at y ty.	21.6
Ewch i'r chwith ar y llwybr marchog.	22.1
Dilynwch y llwybr marchog i'r gyffordd gyda'r ffordd ag arwyneb, trowch i'r chwith ac yna i'r dde yn y 2 gyffordd nesaf.	23.7
Ewch i'r chwith oddi ar y ffordd, i fyny'r trac, cyn troad tynn y ffordd.	26.7
Ewch i'r chwith cyn y ty.	27.1
Ail-ymunwch gyda'r llwybr marchog blaenorol ac olrhain eich ffordd yn ôl i'r ffordd gydag arwyneb.	27.8
Trowch i'r chwith wrth y ffordd, dros y grid gwartheg a heibio'r maes parcio ar y chwith.	28.5
Trowch i'r dde ar y llwybr marchog. Ewch i'r pen ac i ffordd ag arwyneb.	29.4
Wrth y groesffordd trowch i'r dde. Mae'r ffordd yn colli ei harwyneb, parhewch bron i dop y grib.	31.7
Trowch i'r chwith a dilyn y llwybr marchog gyda mynegbyst.	34.2
Ar ôl croesi ffos fechan a chyrraedd giât fach, trowch i'r dde ar ffordd ag arwyneb.	35.4
Gorffen.	37.0